

## FASTIGHETSBILDNINGSMYNDIGHETEN

## BESLUT

Sida

Aktbilaga

1 (5)

AB

Datum

Dnr

1980-11-14

M4 134791

Ystad lantmäteridistrikt

Ärendet Anläggningsförrättning avseende vägar och vattenanläggning inom Hemmestorps Ekes byggnadsplaneområde berörande Hemmestorp 33:1-33:98 och samt mark	Kommun Sjöbo	Län Malmöhus
Registerområde Everlöf	Registreringsdatum 1981-01-22  <input checked="" type="checkbox"/> Uppgift om åtgärd för- rättningen avsett har in- förts i fastighetsregistret	

*Elisabetta Bedergren*  
För fastighetsregistermyndigheten

GEMENSAMHETSANLÄGGNING = R.N.r Hemmestorp 90:8

Anläggningsbeslut

1 Gemensamhetsanläggning skall inrättas och bestå dels av befintliga vägar inom Hemmestorps ekes byggnadsplaneområde med undantag för den genomgående byvägen och i norr angränsande väg och dels av befintlig vattenanläggning.

a) Följande vägar skall ingå i gemensamhetsanläggningen: Fältvägen, Skogsvägen, Starvägen, Trastvägen, Gökvägen, Mesvägen, Sparvvägen, Lärkvägen. Fältvägen och Skogsvägen skall underhållas med högst 4 meters körbana i väl avgrusat skick och övriga vägar med högst 3 meters körbana i väl avgrusat skick. Vägarna har utmärkts på bifogat kartutdrag, aktbil KA1. Vägarna skall hållas farbara året runt.

För deltagande fastigheter upplåtes rätt att för trafiksäkerhetens skull och för väghållningens genomförande borthugga eller kvista växande träd, buskar eller annan växtlighet inom områdena mellan körbanorna och tomtgränserna.

b) I vattenanläggningen ingår: djupborrad brunn med pumphus och ledningar från detta fram till koppling vid tomtgräns, två st pumpar, två st avjärningsfilter, två st hydrofortankar, kompressor, mät- och elskåp samt reparationsverktyg. Anläggningens ungefärliga läge framgår av bifogade kartsnitt, aktbil KA2.

För utförande, tillsyn, reparation och ombyggnad av ledningarna skall deltagande fastigheter äga tillträde till ianspråktaga utrymmen. För underhåll och skötsel av pumphus och brunn skall erforderligt utrymme (typ skogaväg) lämnas för biltransporter på Hemmestorp 33:1. Sedan ledningsarbete avslutats skall deltagande fastigheter återställa marken i förut befintligt skick.

2 Deltagande fastigheter: Hemmestorp 33:2-33:98. Fastigheterna utgör en samfällighet för anläggningens utförande och drift.

3 För anläggningen upplåtes ianspråktaga utrymmen för befintliga vägar och vattenledningar med tillhörande anordningar såsom djupborrad brunn, pumphus m m inom Hemmestorp 33:1 och samfälligheten Hemmestorp s:1.

4 Anläggningen skall vara utförd inom ett år efter det att anläggningsbeslutet vunnit laga kraft.



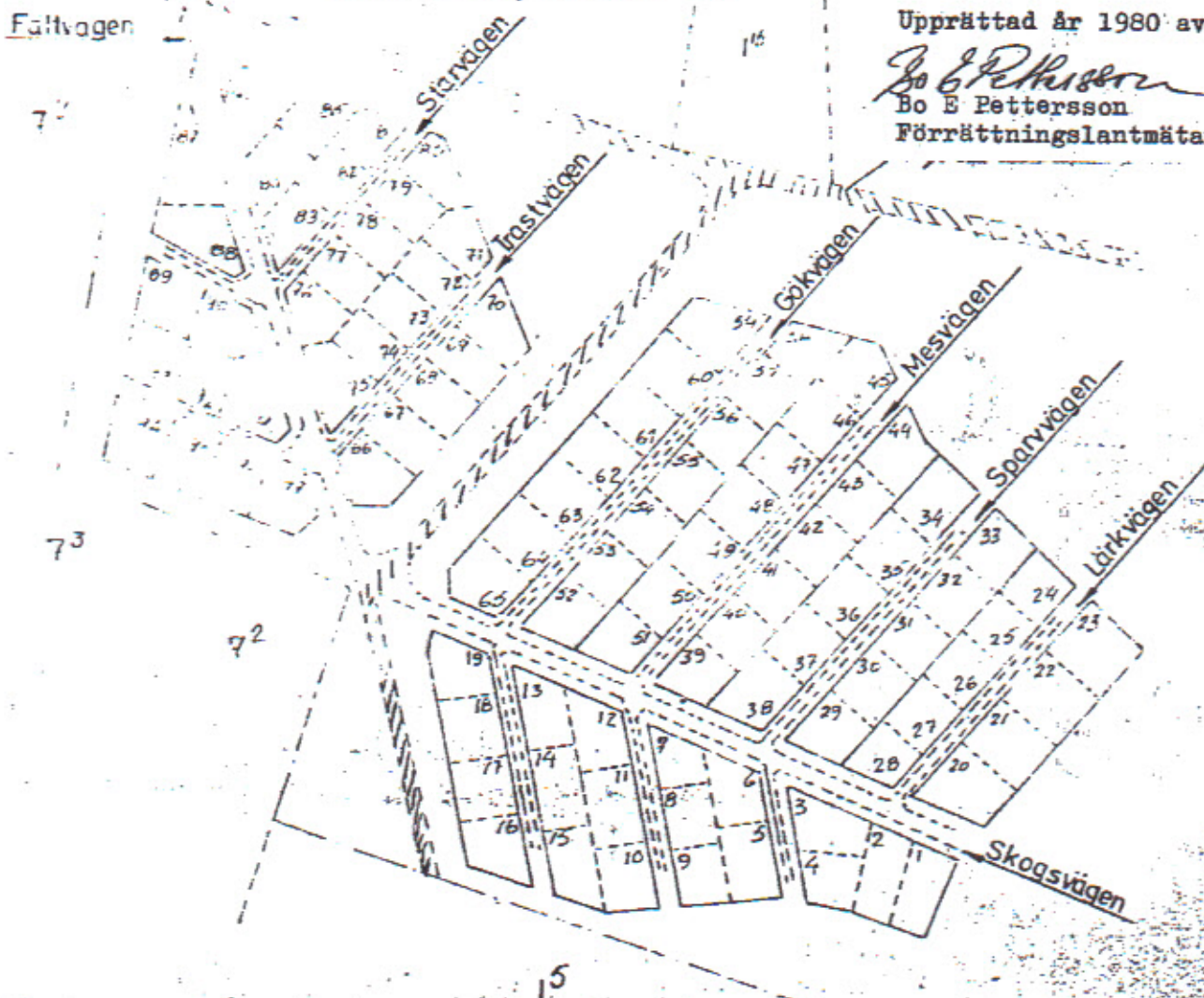
## Sjöbo (Blentarps) kommun, Malmöhus län

Anläggningsförrättning avseende vägar och vattenanläggning inom Hemmestorps Ekes byggnadsplaneområde berörande Hemmestorp 33:1-33:98 och samf mark i Everlövs socken, Sjöbo kommun, Malmöhus län

Upprättad år 1980 av:

*Bo E Pettersson*  
Bo E Pettersson  
Förrättningslantmätare

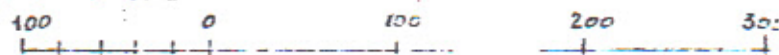
Fältvägen



*////* Vägar som ej ingår i förrättningen

Gemensamhetsanl. = R.N.r Hemmestorp 9a:8

Skala 1: 4000





Anläggningsförrättning avseende vägar  
och vattenanläggning inom Hemmestorps  
Ekes byggnadsplaneområde berörande  
Hemmestorp 33:1-33:98 och samf mark i  
Everlövs socken, Sjöbo kommun, M län

Dnr M4 134791

Upprättad år 1980 av:

Hemmestorps fritidsområde

*Bo E Pettersson*

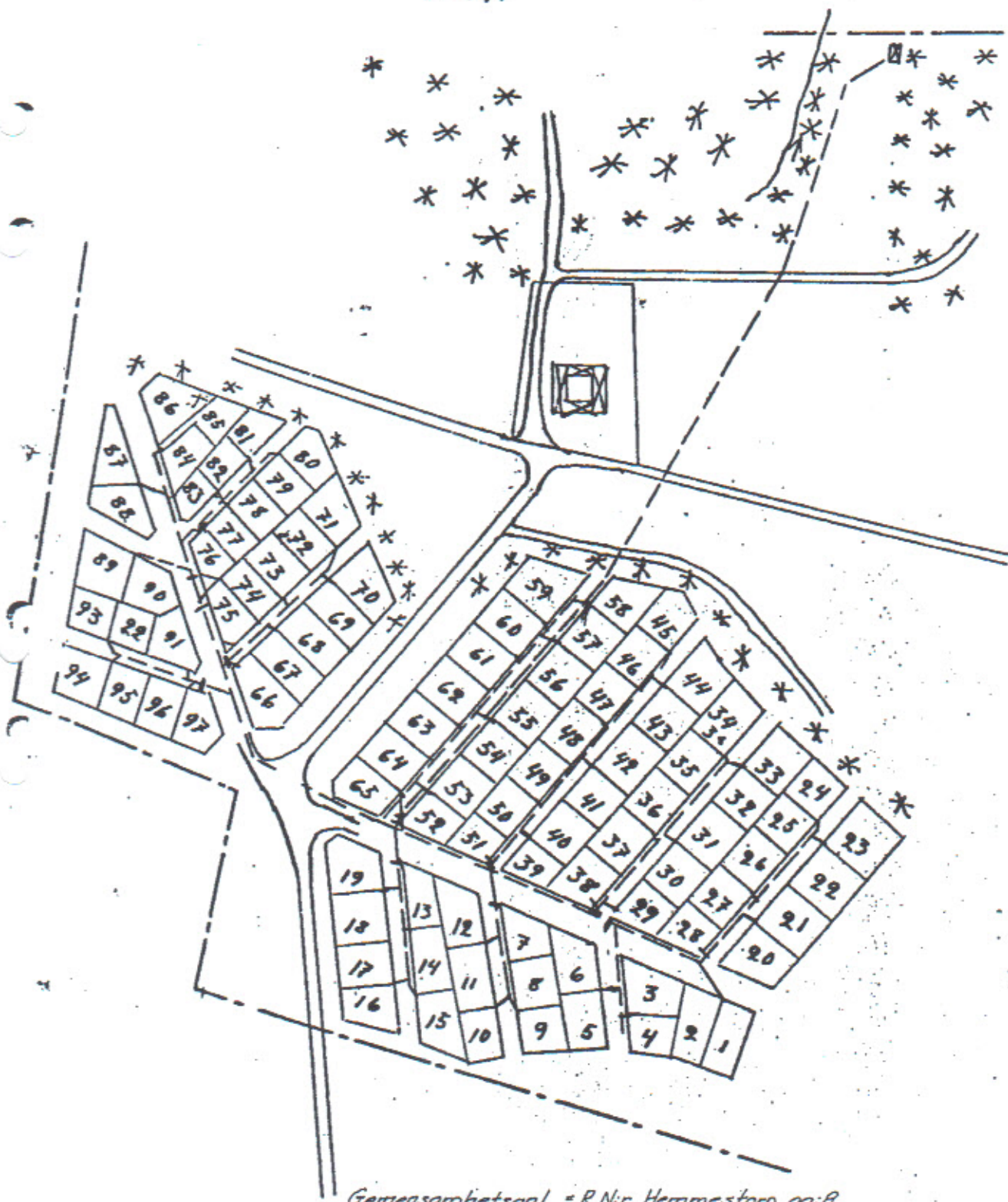
Bo E Pettersson

Förrättningslantmätare

Skala 1:4000

Vattenledning ---

*Flv.*



Gemensamhetsanl. = R.N:r Hemmestorp ga:8